



**CONSILIUL LOCAL AL COMUNEI TĂRLUNGENI**  
t: 0268.365.713, 0268.365.714; f: 0268.365.072, e:  
[primaria.tarlungeni@yahoo.com](mailto:primaria.tarlungeni@yahoo.com), str. Zizinului nr. 2, Sat Tărlungeni, Com.  
Tărlungeni, jud. Brașov; cod postal: 507220

**HOTARAREA NR. 21**  
**din data de 02.04.2019**

**Privind aprobarea trecerii si inscrierii suprafetei de 477,9 ha pasune impadurita, din domeniul privat al UAT Comuna Tărlungeni, in domeniul public al acesteia, respectiv in fondul forestier al Comunei Tărlungeni administrat de Regia publica locala – Ocolul Silvic « Ciucas » RA Tărlungeni, Jud. Brașov si modificarea si completarea Inventarului domeniului public al Comunei Tărlungeni, HG 972/2002, Anexa 45;**

Consiliul Local al Comunei Tărlungeni, județul Brașov, întrunit în ședință de indata, in data de 02.04.2019, orele 18:00;

Analizand Referatul si Proiectul de Hotarare initiate de catre dl. BESCHEA SEVERIUS FLORIN, Primarul Comunei Tărlungeni, precum si Decizia nr. 73 din data de 11.12.2013, a Curtii de Conturi, Camera de Conturi Brașov, Masura dispusa la pct. 24 : « Neinregistrarea modificarilor rezultate cu privire la suprafata de 477, 9 ha proprietatea Comunei Tărlungeni, preluata in fond forestier, potrivit noului Amenajament Silvic, la nivelul entitatii » ;

Avand in vedere Referatul inaintat de Ocolul Silvic „Ciucas” RA, inregistrat cu nr. 2780/20.02.2019;

In conformitate cu art. 8, alin. 1, art. 10, alin. 2 din Legea nr. 213/1998 privind bunurile proprietate publica, cu modificarile si completarile ulterioare;

Vazand prevederile art. 863 lit. e din Codul Civil al Romaniei – Cartea a III a;

Vazand prevederile art. 1, alin. 2, art. 2, alin. 2, lit. d, art. 7, alin. 1, pct. B din Legea nr. 46/2008 – Codul Silvic, cu modificarile si completarile ulterioare;

Avand in vedere prevederile art. 36, alin. (2), lit. c) coroborate cu prevederile art. 36 alin. (5) alin. a) din Legea administratiei publice locale nr. 215/ 2001;

In urma dezbaterilor din cadrul sedintei;

In temeiul art. 45, art. 115 alin. 1 lit. b din Legea 215/2001, Legea Administratiei Publice Locale, republicata, cu modificarile si completarile ulterioare:

**HOTARASTE:**

**Art. 1** Consiliul Local al Comunei Tărlungeni aproba trecerea si inscrierea suprafetei de 477,9 ha pasune impadurita, din domniul privat al UAT Comuna Tărlungeni, in domeniul public al acesteia, respectiv in fondul forestier al Comunei Tărlungeni administrat de Regia publica locala – Ocolul Silvic « Ciucas » RA Tărlungeni, Jud. Brașov , conform Anexei inaintate de Ocolul Silvic „Ciucas” RA, care face parte integranta din prezenta hotarare.

**Art. 2** Se aproba modificarea si completarea Inventarului domeniului public al Comunei Tărlungeni, HG 972/2002, Anexa 45 conform prevederilor art. 1 ale prezentei hotarari.

**Art. 3** Primarul Comunei Tărlungeni si Ocolul Silvic „Ciucas” RA vor aduce la indeplinire prevederile prezentei Hotarari.

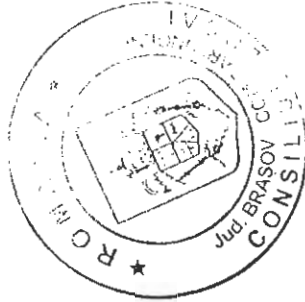
**Art. 4** Prezenta hotarare se comunica :

- Institutiei Prefectului judetului Brașov;
- Primarului Comunei Tărlungeni;
- Ocolului Silvic „Ciucas” RA;
- Curtii de Conturi – Camerei de Conturi Brașov;

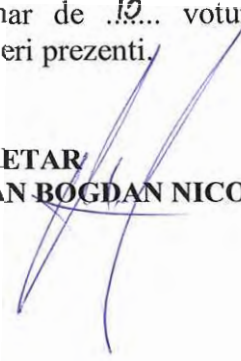
- Spre afisare.

Art. 5 Prezenta hotarare a fost adoptata cu un numar de 13 voturi *pentru*,  
0 *impotriva* si 2 *abtineri* din numarul total de 15 consilieri prezenti.

**PRESEDINTE DE SEDINTA  
IANO ZOLTAN**



**SECRETAR  
BADAN BOGDAN NICOLAE**





PARCELE CADASTRALE DE PASUNE INTRATE IN FOND FORESTIER CU OCAZIA  
AMENAJARII SILVICE DIN ANUL 2007 - Unitatea de Producție I Dălghiu

Zona	NR.C.F.	Parcela cadastrală intrată în fond forestier	Suprafața intrată (ha)	Nr.parcelă din amenajament silvic 2007
Dălghiu	1660 Zizin	PSPD 1792 partial - 10.4 ha	10.4	56
		PS 3675 partial - 1.46 ha	1.36	52%
			0.1	53%
		TF 3676 partial - 3.6 ha	3.6	53%
		TF 3679 - 0.48 ha	0.48	52%
		PS 3680 - 1.21 ha	1.21	52%
		TF 3681 - 2.05 ha	2.05	52%
		PSPD 3684 - 1.38 ha	1.38	48A%
		PS 3685 partial - 2.1 ha	2.1	48A%
		PS 3686 partial - 2.1 ha	2.1	48A%
		TF 3696 partial - 0.98 ha	0.65	48V%
			0.33	48C%
		PS 3698 - 0.37 ha	0.37	48C%
		PS 3699 partial - 0.5 ha	0.5	48A%
		PS 3700 - 0.98 ha	0.35	48V%
			0.63	48A%
		PSPD 3701 - 11.81 ha	11.81	48A%
		PS 3702 partial - 1.1 ha	1.1	48A%
		PS 3705 partial - 1.04 ha	1.04	48A%
		PSPD 3706 - 11.45 ha	11.45	48A%
	PS 3710 - 0.29 ha	0.29	48A%	
	1710 Zizin	PSPD 1611 parțial - 18.2 ha	3.9	26A
			10.9	26B
			1.7	26C
			1.7	26D
		PSPD 1623 partial - 17.0 ha	1.9	23A
			9.1	23B
			6.0	23C
		PS 1657 - 0.77 ha	0.77	20D%
		PS 1658 - 0.48 ha	0.48	20B%
		PS 1659 - 0.32 ha	0.32	20B%
		PS 1660 - 4.4 ha	0.9	20A
3.5			20B%	
PSPD 1662 partial - 13.83 ha	6.93	20D%		
	6.9	20C		
PSPD 1680 - 4.2 ha	4.2	32		
PSPD 1685 parțial - 9.4 ha	9.4	31		



Dalghiu

CF 1948 Zizin	teritoriul administrativ UAT SĂCELE - 98.8 ha	6.6	8A
		12.7	8B
		4.8	8C
		0.5	9
		16.5	10A
		17.6	10B
		3.8	10C
		15.3	11A
		0.5	11N
		0.6	11V
		15.5	12A
		2.0	12B
		2.4	13
CF 1949 Zizin	teritoriul administrativ UAT SĂCELE - 52.7 HA	12.4	6A
		4.8	6B
		1.1	6C
		3.4	6V1
		0.9	6V2
		10.6	7A
CF 1665 Zizin	teritoriul administrativ UAT SĂCELE - 49.4 ha	19.5	7N
		2.8	2
		1.7	3
		12.9	4A
		8.6	4B
		0.8	4V
		3.4	5A
		7.6	5B
<b>TOTAL DĂLGHIU</b>		<b>322.80</b>	


Presedinte de ședință,

Jano Zoltan




Secretar,

Bădan Bogdan Nicolae



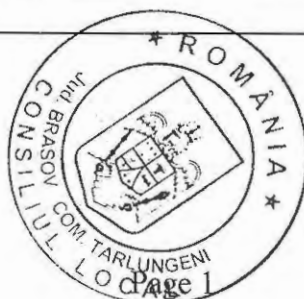


PARCELE CADASTRALE DE PASUNE INTRATE IN FOND FORESTIER CU OCAZIA  
AMENAJARII SILVICE DIN ANUL 2007 - Unitatea de Productie II Valea Zizinului

Zona	NR.C.F.	Parcela cadastrală intrată în fond forestier	Suprafața intrată (ha)	Nr.parcelă din amenajament silvic 2007
Valea Zizinului	CF 9 Purcăreni	PS 525 parțial - 2.9 ha	2.9	11A%
		PSPD 712 - 6.3 ha	6.3	5
		PS 730 parțial - 0.3 ha	0.3	8%
		PS 737 parțial - 11.83 ha	4.8	8%
			7.03	9%
		PSPD 738 - 2.0 ha	2.0	9%
		PSPD 739 - 0.57 ha	0.57	9%
		PSPD 753 - 1.29 ha	1.29	11C%
		PSPD 754 - 0.15 ha	0.15	11C%
		TF 761 - 0.22 ha	0.22	11A%
		PS 765 parțial - 17.7 ha	14.8	11B
			2.9	11V
		PS 809 parțial - 4.1 ha	1.2	15K
		PSPD 1289 parțial - 3.4 ha	2.9	16
			3.4	30
		PS 1333 parțial - 4.4 ha	4.4	40A%
		PSPD 1337 - 13.01 ha	0.71	40V2%
			12.3	40C
		PS 1338 - 0.29 ha	0.29	40V2%
		PSPD 1339 parțial - 14.8 ha	0.3	40A%
	13.3		40B	
	0.7		40V1	
		0.5	40V3	
	PSPD 1162 - 0.4 ha	0.4	158	
	CF 1663 Zizin	PS 1243 - 2.07 ha	2.07	18%
		PSPD 1244 - 0.24 ha	0.24	18%
		PSPD 1246 - 0.29 ha	0.29	18%
		PS 1247 parțial - 3.9 ha	3.9	18%
		PS 1250 parțial - 2.5 ha	2.5	18%
		PSPD 1251 - 0.11 ha	0.11	21%
		TF 1252 - 6.7 ha	6.7	21%
		PS 1254 parțial - 1.3 ha	1.3	21%
		TF 1255 - 0.99 ha	0.99	21%
PSPD 1256 - 0.09 ha		0.09	21%	
PSPD 1258 - 0.35 ha		0.35	21%	
PS 1259 parțial - 17.8 ha		17.8	21%	
PS1268 - 0.6 ha		0.6	18%	
<b>TOTAL VALEA ZIZINULUI</b>			<b>120.60</b>	

Presedinte de ședință,

Jano Zoltan



Secretar,

Bădan Bogdan Nicolae

COMUNA TARLUNGENI



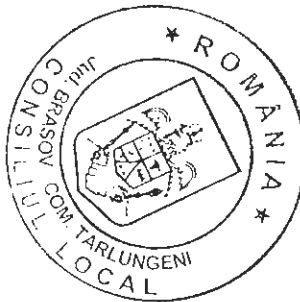
Anexa 3 la HCL nr. 21/02.04.2019

PARCELE CADASTRALE DE PASUNE INTRATE IN FOND FORESTIER CU OCAZIA AMENAJARII SILVICE DIN ANUL 2007 - Unitatea de Producție III Valea Satului

Zona	NR.C.F.	Parcela cadastrală intrată în fond forestier	Suprafața intrată (ha)	Nr.parcelă din amenajament silvic 2007
Târlungeni Valea Satului	CF 1572	PS 2764 parțial - 7.0 ha	7.0	9
		PS 2853 parțial - 3.2 ha	3.2	11
		PS 1151 parțial - 4.4 ha	4.4	4A
		PS 2809 parțial - 19.9 ha	9.2	17
			10.7	18
<b>TOTAL TÂRLUNGENI VALEA SATULUI</b>			<b>34.5</b>	

Presedinte de ședință,

Jano Zoltan



Secretar,

Bădan Bogdan Nicolae